





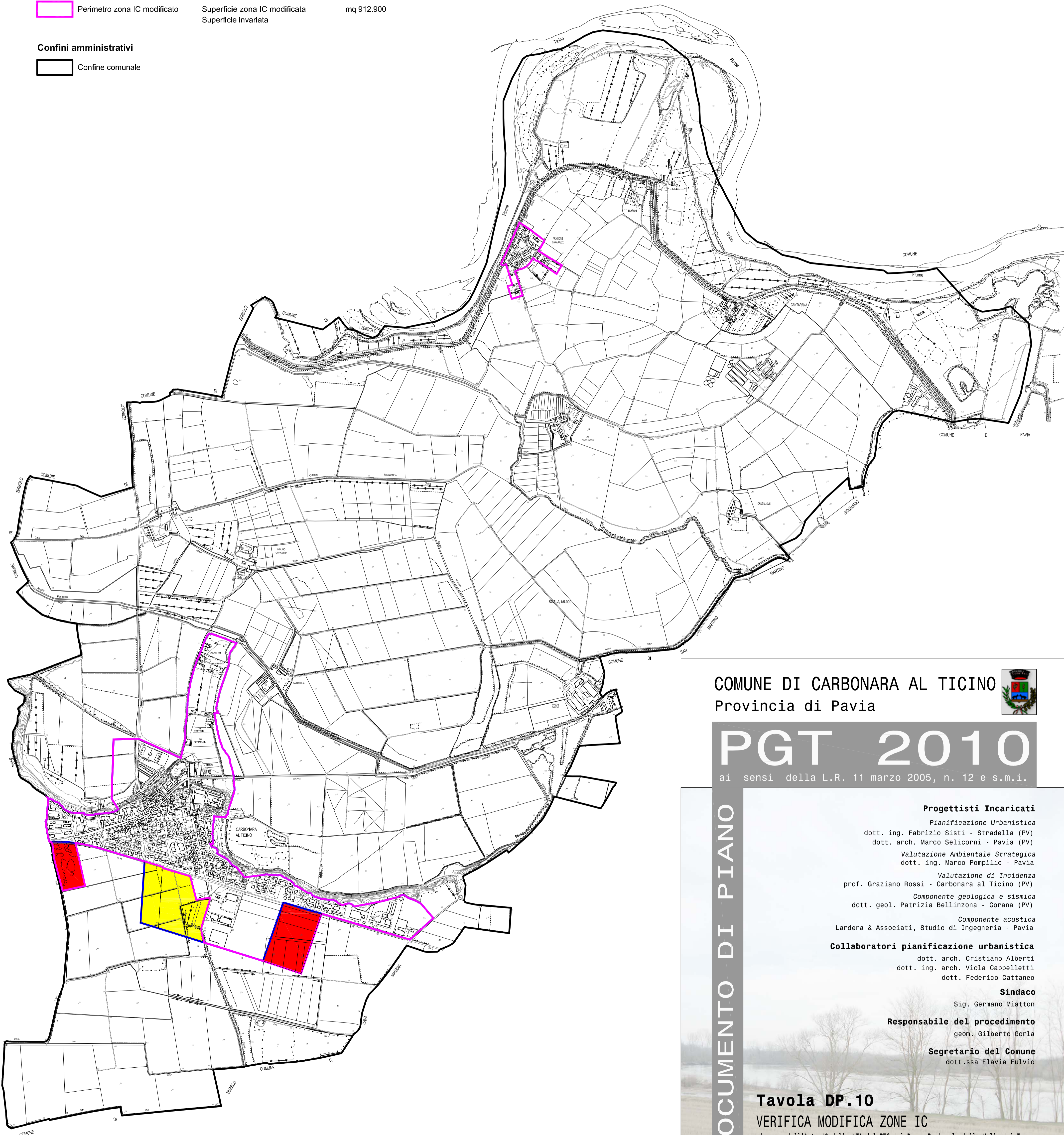
LEGENDA

Proposta di modifica del perimetro della zona IC

	Perimetro attuale zona IC	Superficie zona IC attuale	mq 912.900
	Superficie in diminuzione	Superficie in diminuzione	- mq 101.930
	Superficie in aumento	Superficie in aumento	+ mq 101.930
	Perimetro zona IC modificato	Superficie zona IC modificata	mq 912.900
		Superficie invariata	

Confini amministrativi

	Confine comunale
---	------------------



COMUNE DI CARONARA AL TICINO
Provincia di Pavia



PGT 2010

ai sensi della L.R. 11 marzo 2005, n. 12 e s.m.i.

DOCUMENTO DI PIANO

Progettisti Incaricati

Pianificazione Urbanistica
dott. ing. Fabrizio Sisti - Stradella (PV)
dott. arch. Marco Selicorni - Pavia (PV)

Valutazione Ambientale Strategica

dott. ing. Marco Pompilio - Pavia

Valutazione di Incidenza

prof. Graziano Rossi - Carbonara al Ticino (PV)

Componente geologica e sismica

dott. geol. Patrizia Bellinzona - Corana (PV)

Componente acustica

Lardera & Associati, Studio di Ingegneria - Pavia

Collaboratori pianificazione urbanistica

dott. arch. Cristiano Alberti

dott. ing. arch. Viola Cappelletti

dott. Federico Cattaneo

Sindaco

Sig. Germano Miatton

Responsabile del procedimento

geom. Gilberto Gorla

Segretario del Comune

dott.ssa Flavia Fulvio

Tavola DP.10

VERIFICA MODIFICA ZONE IC

ai sensi dell'Art. 12 delle NTA del PTC del Parco Regionale della Valle del Ticino

scala 1:10.000

novembre 2010