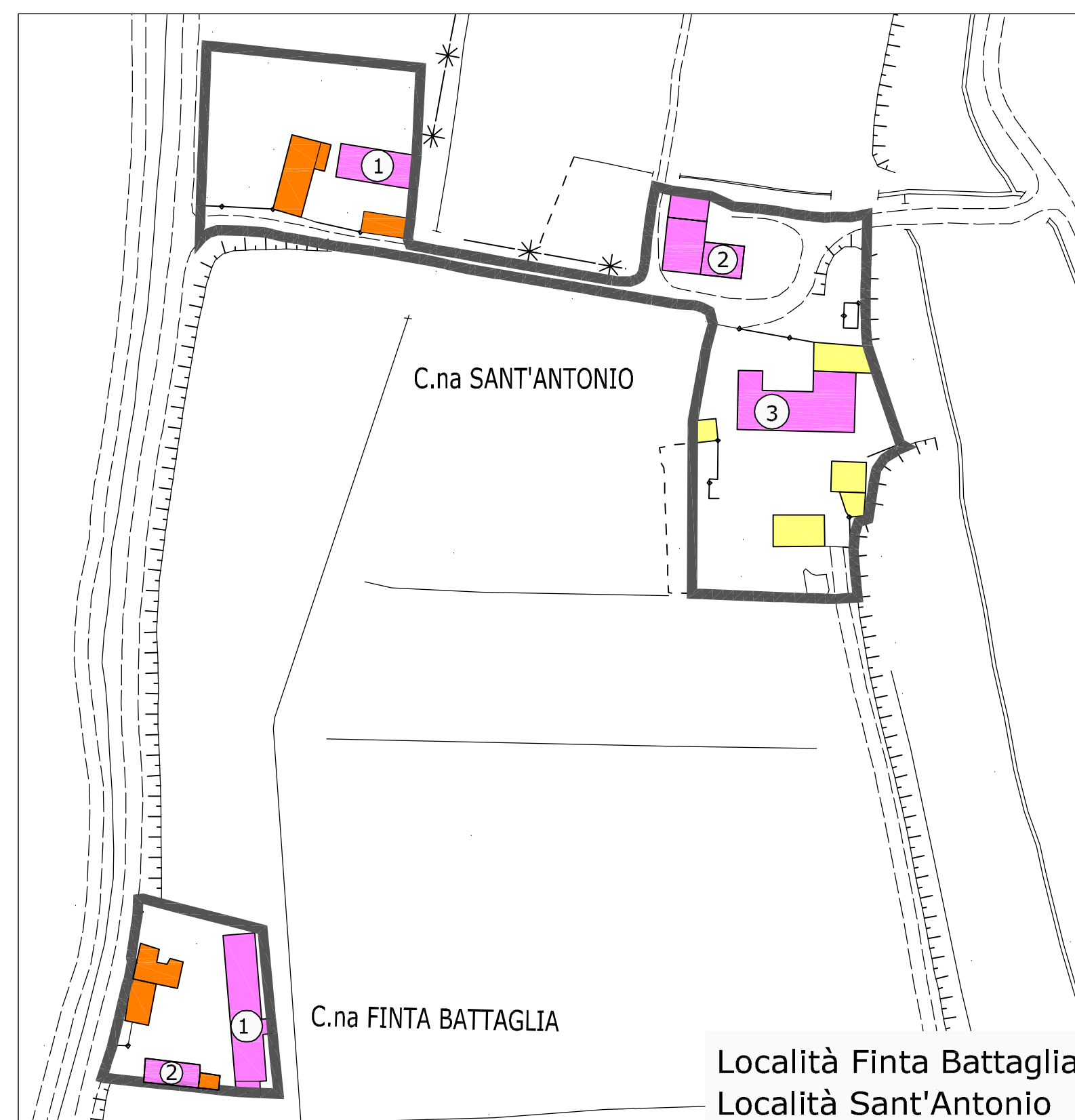
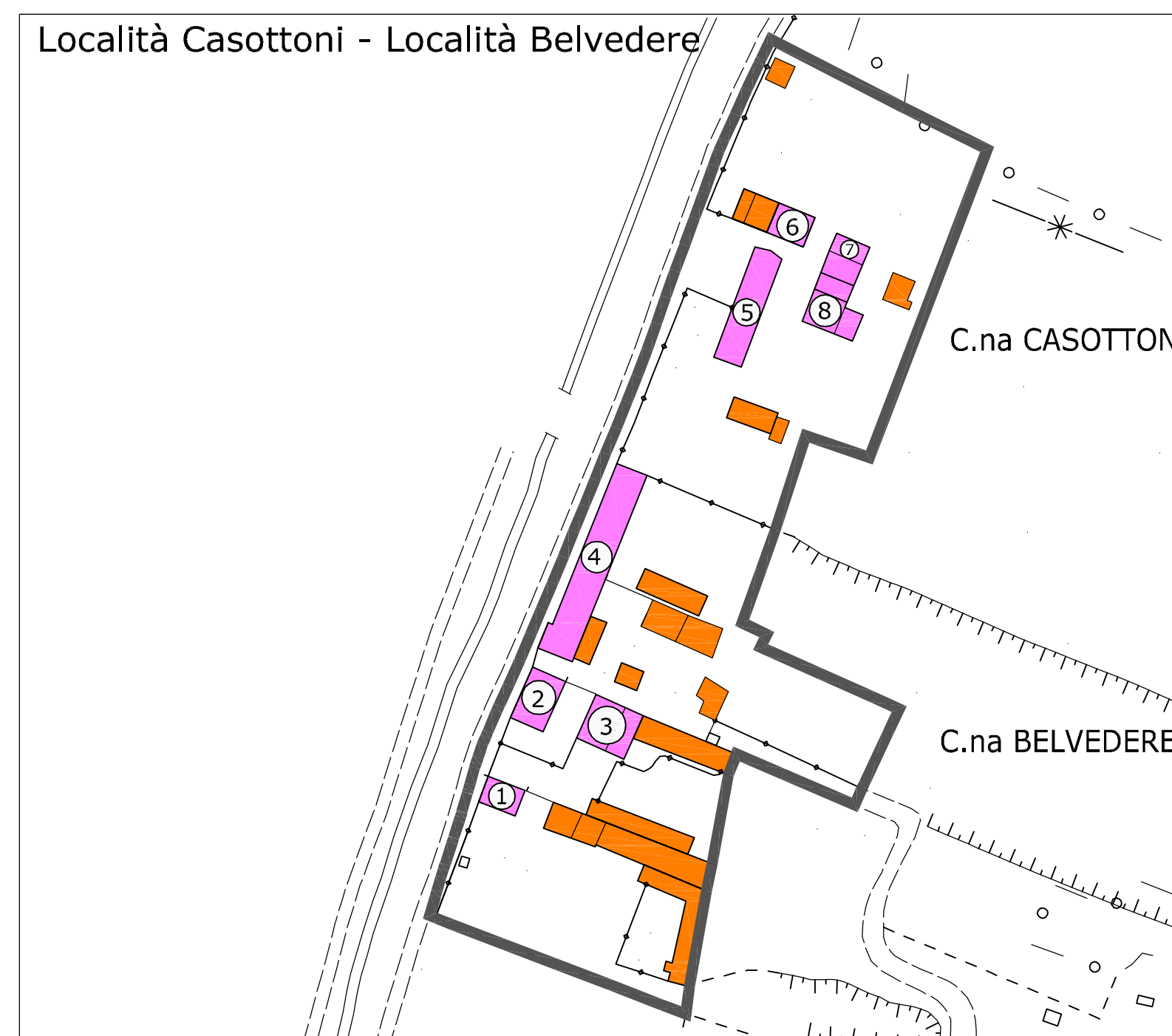
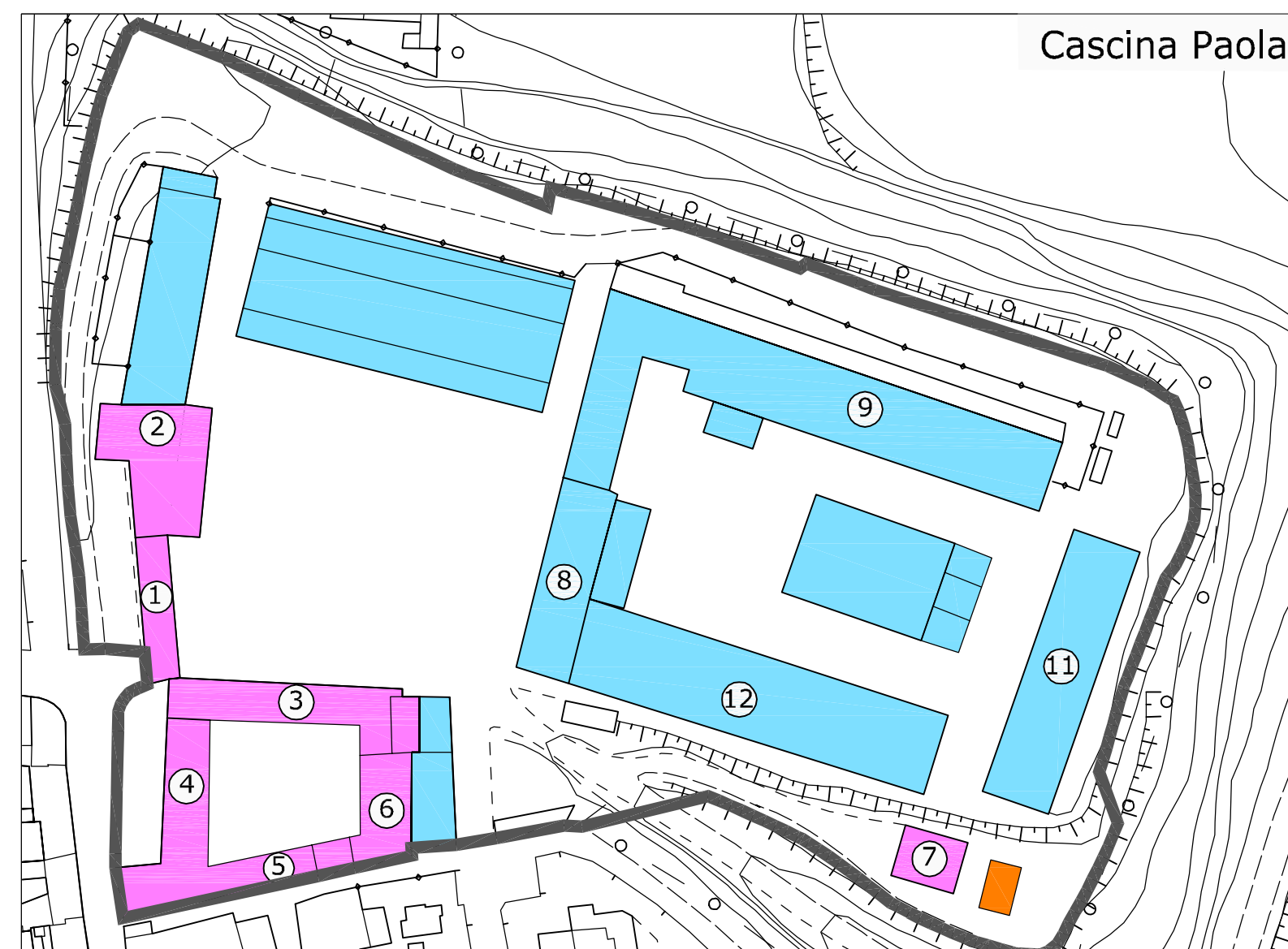


LEGENDA

-  Perimetro isolato
-  Identificazione isolato
-  Identificazione edificio
-  Attrezzature commerciali - ristorante
-  Attrezzature civiche
-  Attrezzature religiose
-  Residenza
-  Box - Autorimessa
-  Accessori alla residenza
-  Edifici agricoli dismessi
-  Edifici - attrezzature agricole



COMUNE DI CARBONARA AL TICINO
Provincia di Pavia



PGT 2010

ai sensi della L.R. 11 marzo 2005, n. 12 e s.m.i.

PIANO DELLE REGOLE

Progettisti Incaricati

Pianificazione Urbanistica
dott. ing. Fabrizio Sisti - Stradella (PV)
dott. arch. Marco Selicorni - Pavia (PV)
Valutazione Ambientale Strategica
dott. ing. Marco Pompilio - Pavia
Valutazione di Incidenza
prof. Graziano Rossi - Carbonara al Ticino (PV)
Componente geologica e sismica
dott. geol. Patrizia Bellinzona - Corana (PV)
Componente acustica
Lardera & Associati, Studio di Ingegneria - Pavia

Collaboratori pianificazione urbanistica

dott. arch. Cristiano Alberti
dott. ing. arch. Viola Cappelletti
dott. Federico Cattaneo

Sindaco

Sig. Germano Miatton

Responsabile del procedimento

geom. Gilberto Gorla

Segretario del Comune

dott.ssa Flavia Fulvio

Tavola PR.02.a2

PERIMETRAZIONE DEI TESSUTI STORICI E DESTINAZIONE D'USO

Canarazzo, C.na Paola, C.na Belvedere, C.na Casottoni
C.na Sant'Antonio, C.na Finta Battaglia

Nuclei interni alla zona IC

scala 1:1.000

novembre 2010