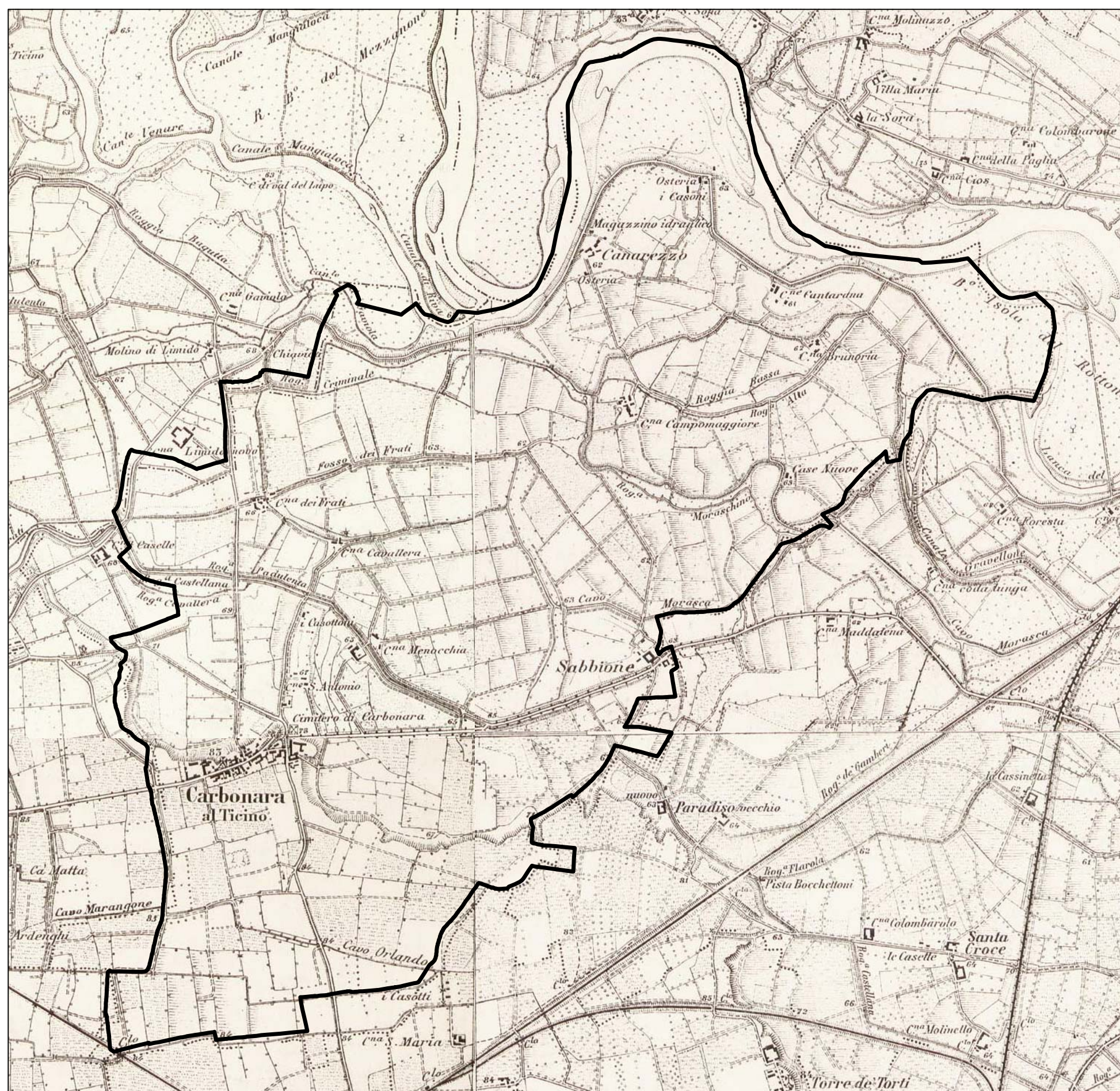
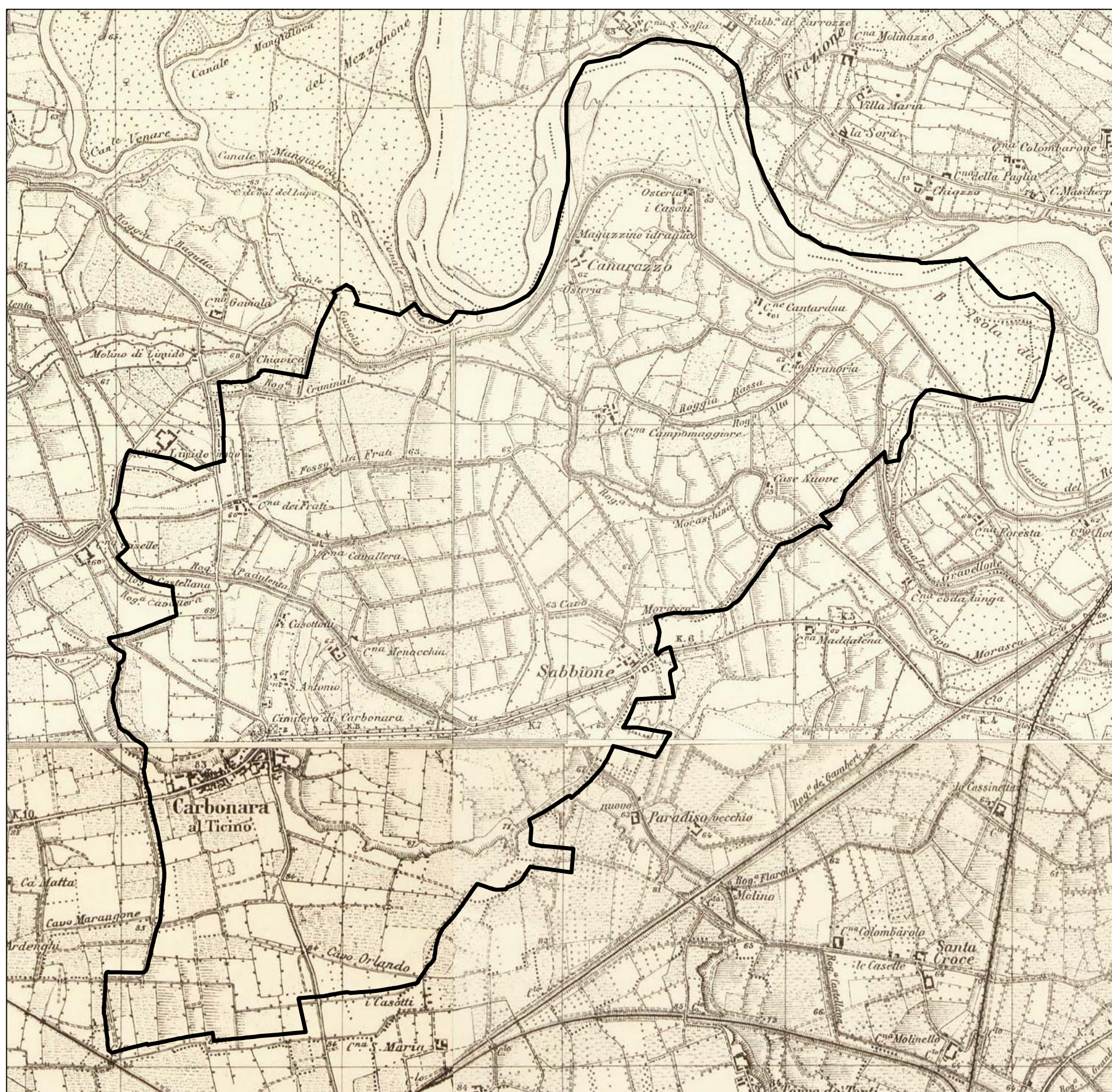


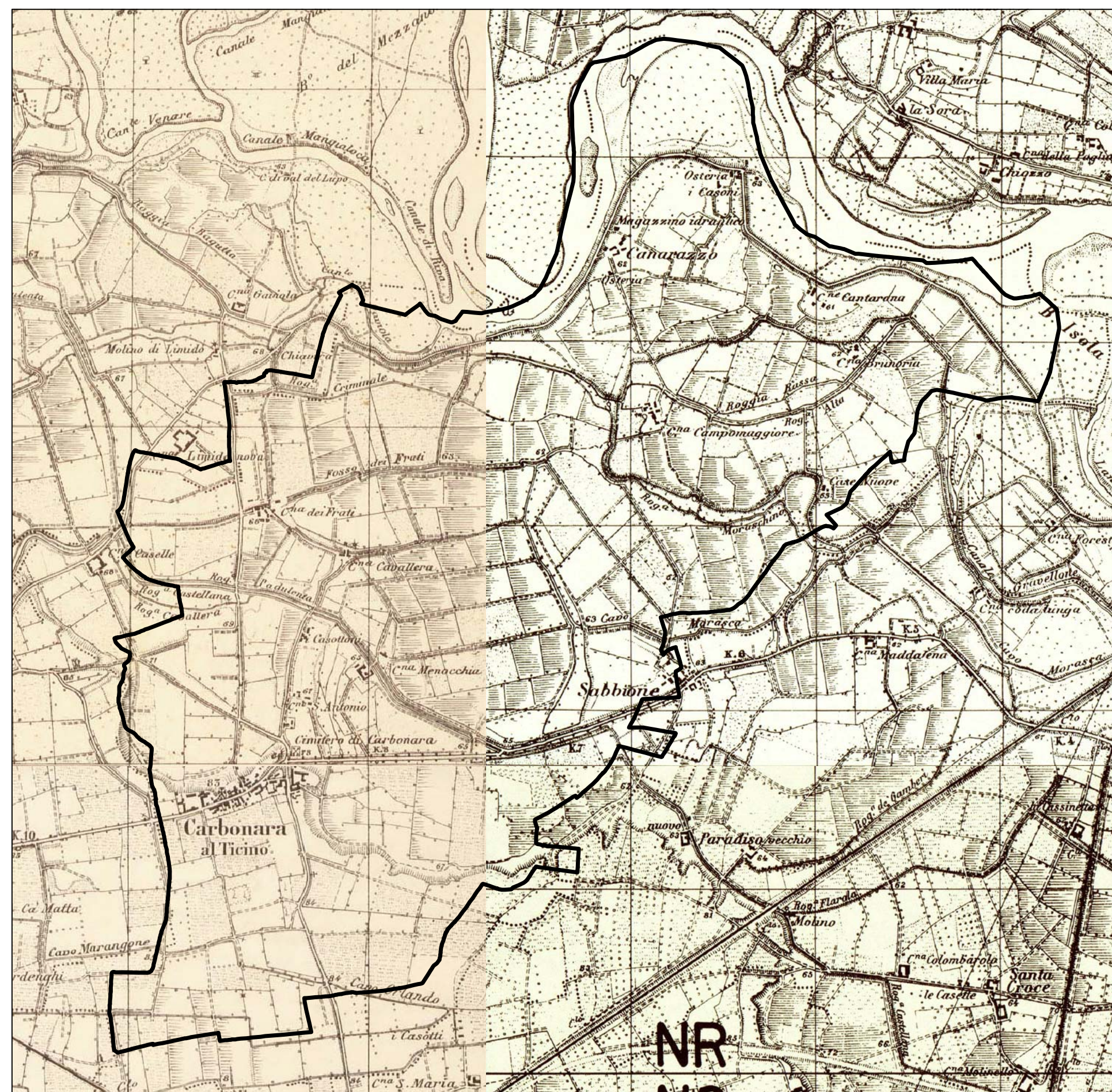
Cartografia IGM prima levatura - 1889



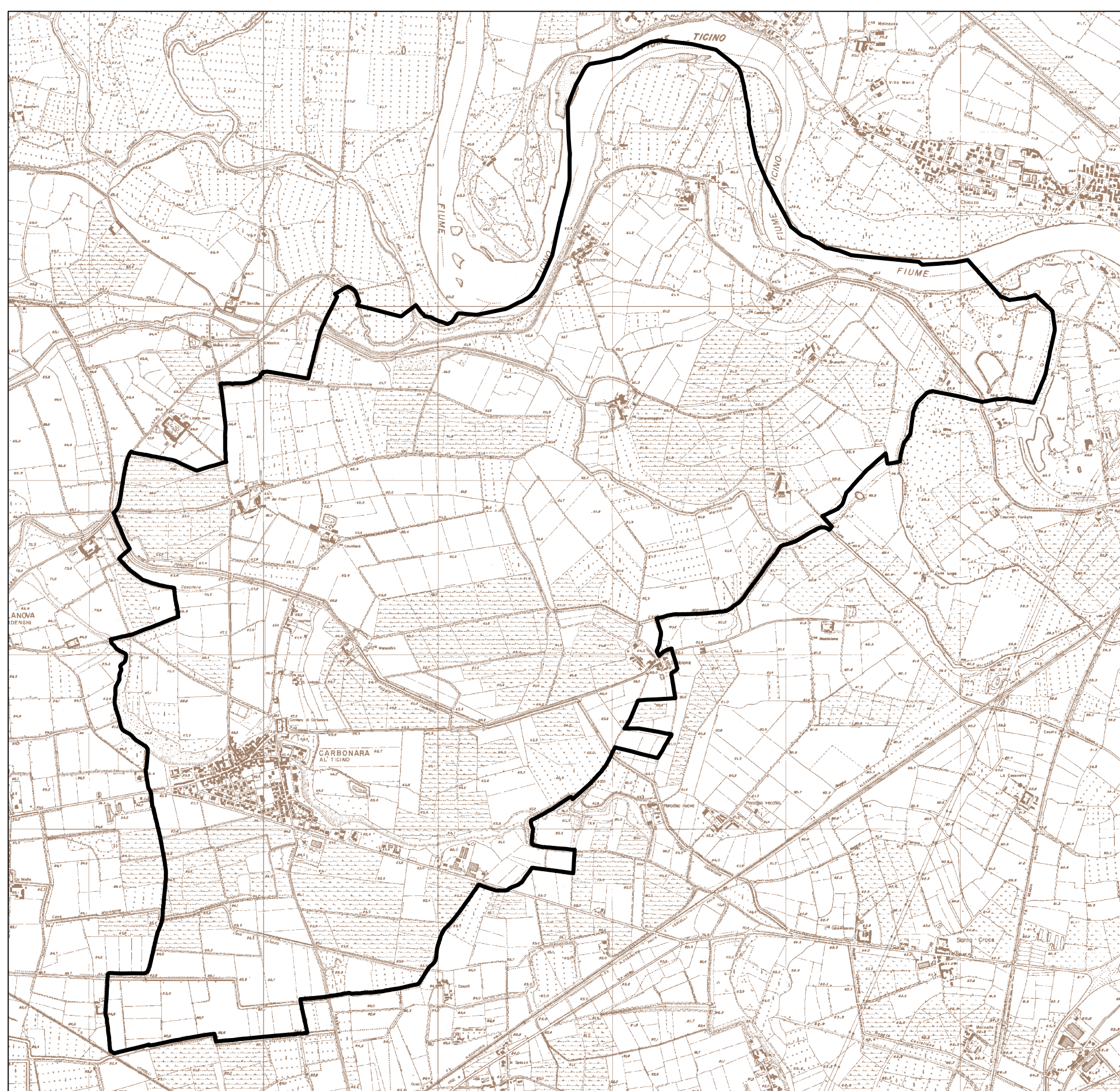
Cartografia Istituto Geografico Militare - ricognizione 1921



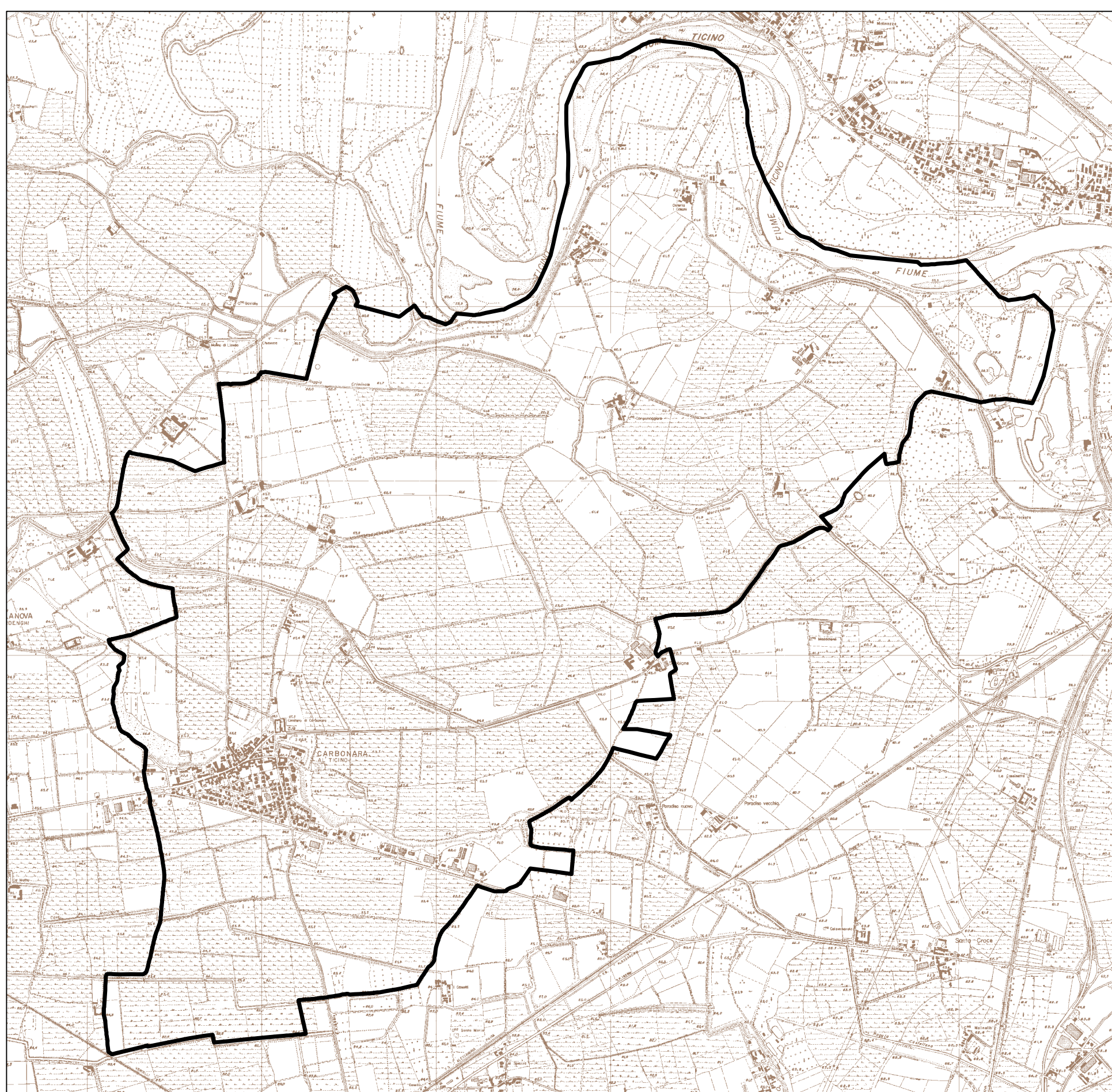
Cartografia Istituto Geografico Militare - ricognizione 1935



Carta Tecnica Regionale CT10 - Voli 1980



Carta Tecnica Regionale CT10 1994 - Voli 1991



COMUNE DI CARBONARA AL TICINO
Provincia di Pavia



PGT 2010

ai sensi della L.R. 11 marzo 2005, n. 12 e s.m.i.

DOCUMENTO DI PIANO

Progettisti Incaricati

Pianificazione Urbanistica
dott. ing. Fabrizio Sisti - Stradella (PV)
dott. arch. Marco Selicorni - Pavia (PV)

Valutazione Ambientale Strategica
dott. ing. Marco Pompilio - Pavia

Valutazione di Incidenza
prof. Graziano Rossi - Carbonara al Ticino (PV)

Componente geologica e sismica
dott. geol. Patrizia Bellinzona - Corona (PV)

Componente acustica
Lardera & Associati, Studio di Ingegneria - Pavia

Collaboratori pianificazione urbanistica

dott. arch. Cristiano Alberti
dott. ing. arch. Viola Cappelletti
dott. Federico Cattaneo

Sindaco

Sig. Germano Miatton

Responsabile del procedimento

geom. Gilberto Gorla

Segretario del Comune

dott.ssa Flavia Fulvio

Tavola DP.03
ANALISI DELLA CRESCITA URBANA

scala 1:25.000

novembre 2010