







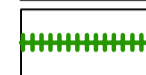





AMBITI DI TRASFORMAZIONE NORMATI DAL DOCUMENTO DI PIANO

-  Ambito di trasformazione prevalentemente residenziale - ATR
-  Ambito di trasformazione prevalentemente produttivo - ATP
-  Ambito di riconversione urbana - ARU

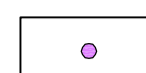

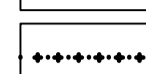








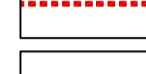
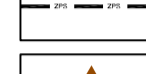

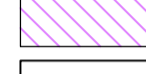
AMBITI PER LA VIABILITA'

-  Viabilità esistente
-  Viabilità di progetto
-  Ambito autostradale di progetto
-  Ambito ferroviario
-  Percorsi ciclo-pedonali esistenti
-  Percorsi ciclo-pedonali in progetto
-  Limite di rispetto stradale e ferroviario

DISPOSIZIONI SPECIFICHE

-  Zona IC
-  Zona di iniziativa comunale orientata ai sensi del PTC del Parco Lombardo della Valle del Ticino



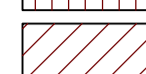
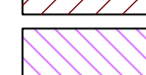
REGIME VINCOLISTICO

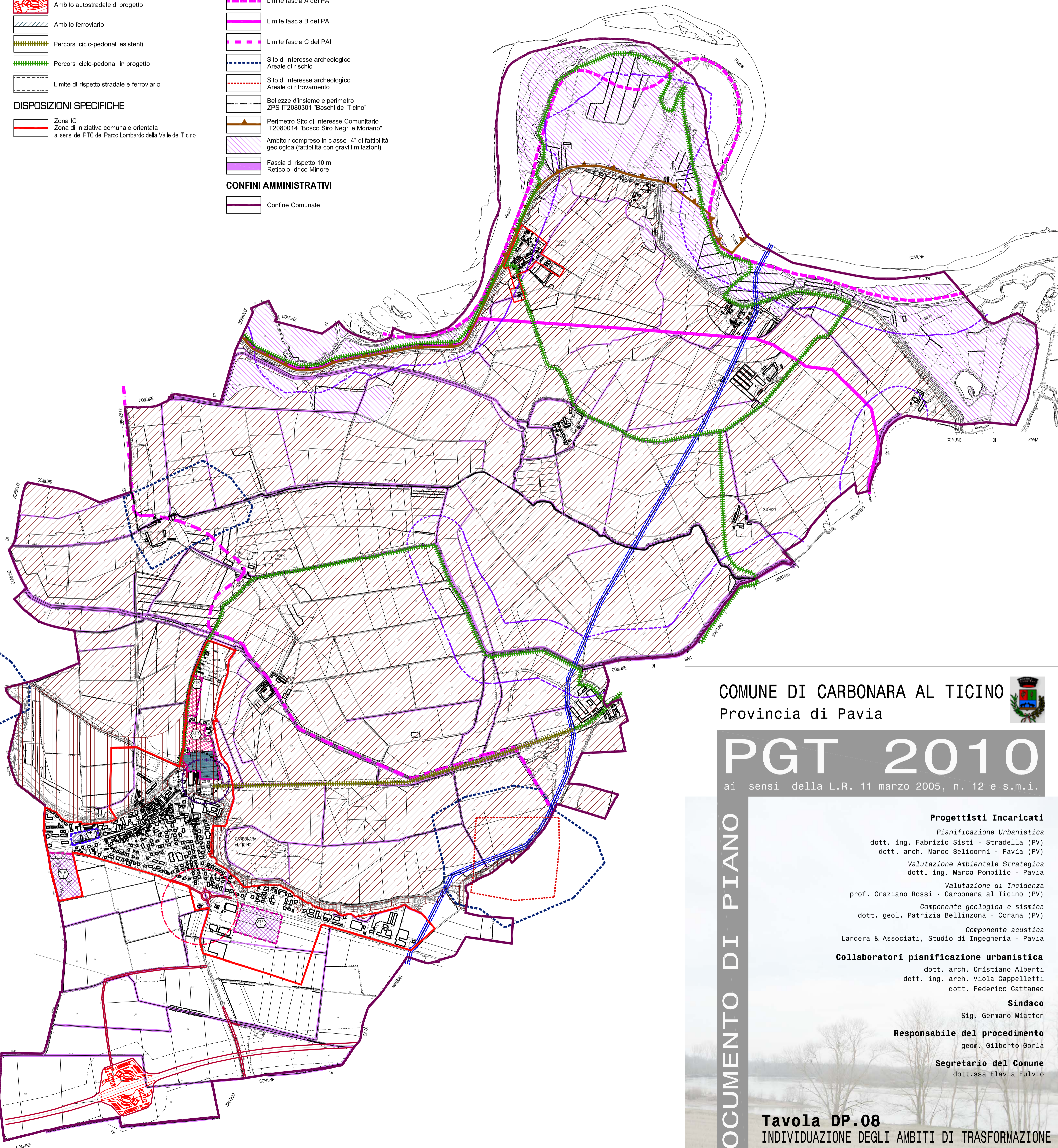
-  Limite di inedificabilità dei pozzi idropotabili
-  Limite di rispetto dei pozzi idropotabili
-  Limite di rispetto cimiteriale
-  Limite di rispetto del depuratore
-  Tracciato dell'oleodotto fascia di rispetto (DM 17 aprile 2008)
-  Limite 150 m fascia corsi d'acqua vincolati
-  Limite fascia A del PAI
-  Limite fascia B del PAI
-  Limite fascia C del PAI
-  Sito di interesse archeologico Aree a rischio
-  Sito di interesse archeologico Aree di ritrovamento
-  Bellezze d'insieme e perimetro ZPS IT2080301 "Boschi del Ticino"
-  Perimetro Sito di Interesse Comunitario IT2080014 "Bosco Siro Negri e Moriano"
-  Ambito ricompreso in classe "4" di fattibilità geologica (fattibilità con gravi limitazioni)
-  Fascia di rispetto 10 m Reticolo Idrico Minore

CONFINI AMMINISTRATIVI

-  Confine Comunale

CLASSI DI FATTIBILITA' GEOLOGICA

-  CLASSE 1
Fattibilità senza particolari limitazioni
-  CLASSE 2
Fattibilità con modeste limitazioni
-  CLASSE 3
Fattibilità con consistenti limitazioni
-  CLASSE 4 - Aree comprese nella Fascia A e nella Fascia B (a nord dell'argine) del PSFF



COMUNE DI CARONARA AL TICINO
Provincia di Pavia



PGT 2010

ai sensi della L.R. 11 marzo 2005, n. 12 e s.m.i.

DOCUMENTO DI PIANO

Progettisti Incaricati

- Pianificazione Urbanistica**
dott. ing. Fabrizio Sisti - Stradella (PV)
dott. arch. Marco Selicorni - Pavia (PV)
- Valutazione Ambientale Strategica**
dott. ing. Marco Pompilio - Pavia
- Valutazione di Incidenza**
prof. Graziano Rossi - Carbonara al Ticino (PV)
- Componente geologica e sismica**
dott. geol. Patrizia Bellinzona - Corana (PV)
- Componente acustica**
Lardera & Associati, Studio di Ingegneria - Pavia

Collaboratori pianificazione urbanistica

- dott. arch. Cristiano Alberti
- dott. ing. arch. Viola Cappelletti
- dott. Federico Cattaneo

Sindaco

Sig. Germano Miatton

Responsabile del procedimento

geom. Gilberto Gorla

Segretario del Comune

dott.ssa Flavia Fulvio

Tavola DP.08
INDIVIDUAZIONE DEGLI AMBITI DI TRASFORMAZIONE
Modificata a seguito accoglimento osservazioni

scala 1:10.000

maggio 2011