





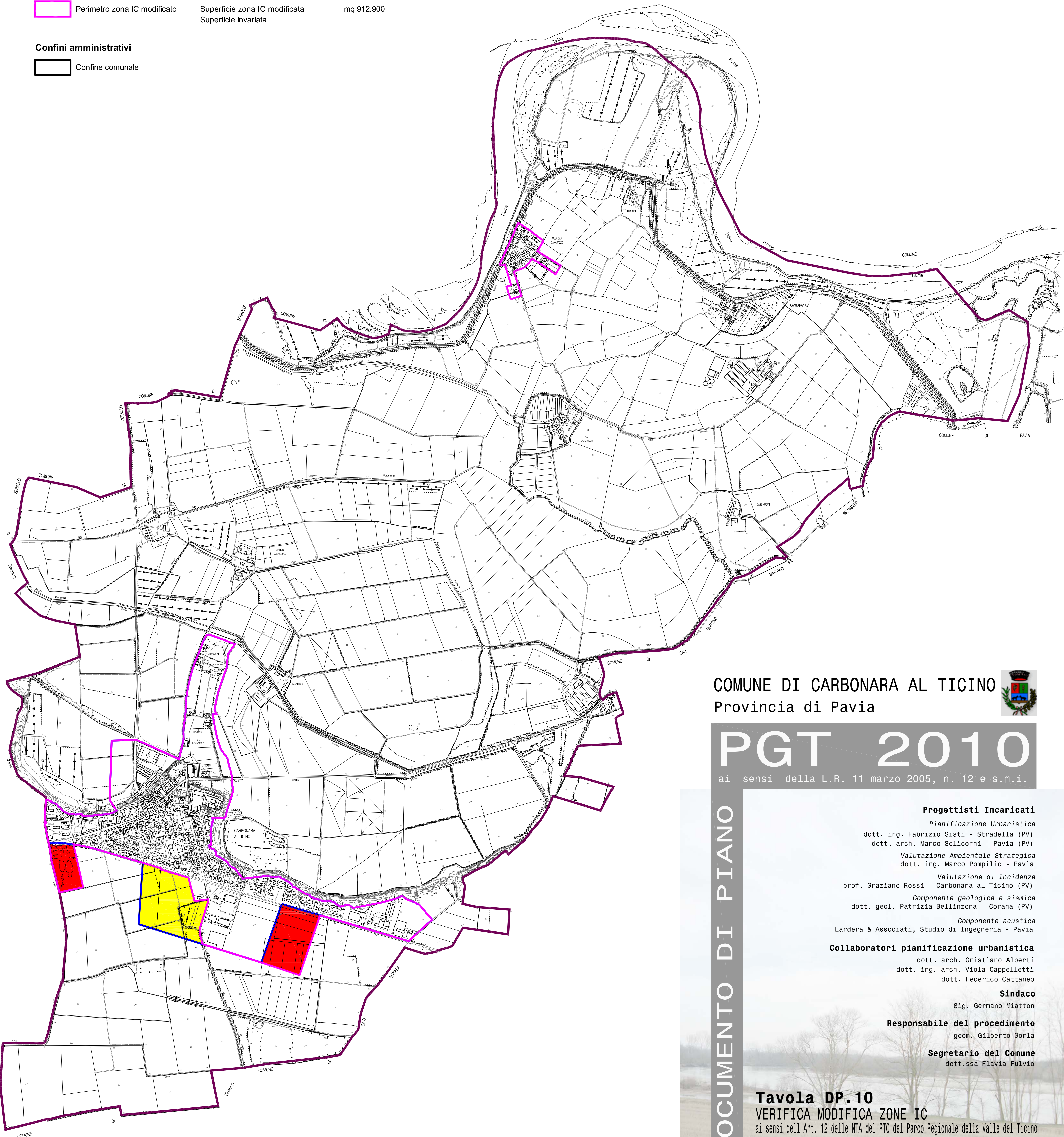
## LEGENDA

### Proposta di modifica del perimetro della zona IC

	Perimetro attuale zona IC	Superficie zona IC attuale	mq 912.900
	Superficie in diminuzione	Superficie in diminuzione	- mq 101.930
	Superficie in aumento	Superficie in aumento	+ mq 101.930
	Perimetro zona IC modificato	Superficie zona IC modificata	mq 912.900
		Superficie invariata	

### Confini amministrativi

	Confine comunale
---	------------------



COMUNE DI CARONARA AL TICINO  
Provincia di Pavia



# PGT 2010

ai sensi della L.R. 11 marzo 2005, n. 12 e s.m.i.

DOCUMENTO DI PIANO

#### Progettisti Incaricati

*Pianificazione Urbanistica*  
dott. ing. Fabrizio Sisti - Stradella (PV)  
dott. arch. Marco Selicorni - Pavia (PV)

*Valutazione Ambientale Strategica*  
dott. ing. Marco Pompilio - Pavia

*Valutazione di Incidenza*  
prof. Graziano Rossi - Carbonara al Ticino (PV)

*Componente geologica e sismica*  
dott. geol. Patrizia Bellinzona - Corana (PV)

*Componente acustica*  
Lardera & Associati, Studio di Ingegneria - Pavia

#### Collaboratori pianificazione urbanistica

dott. arch. Cristiano Alberti  
dott. ing. arch. Viola Cappelletti  
dott. Federico Cattaneo

#### Sindaco

Sig. Germano Miatton

#### Responsabile del procedimento

geom. Gilberto Gorla

#### Segretario del Comune

dott.ssa Flavia Fulvio

## Tavola DP.10 VERIFICA MODIFICA ZONE IC

ai sensi dell'Art. 12 delle NTA del PTC del Parco Regionale della Valle del Ticino  
Modificata a seguito accoglimento osservazioni

scala 1:10.000

maggio 2011