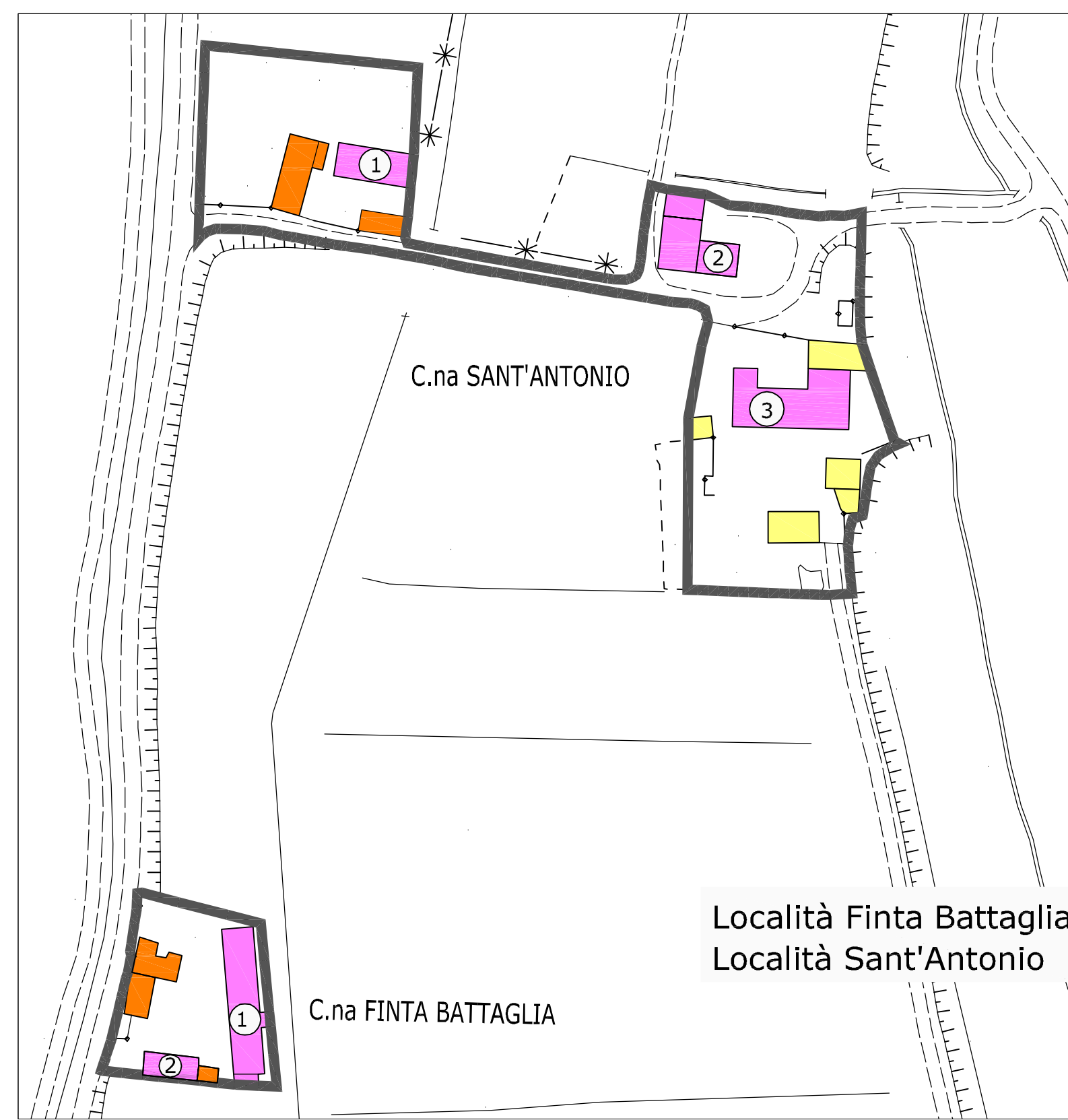
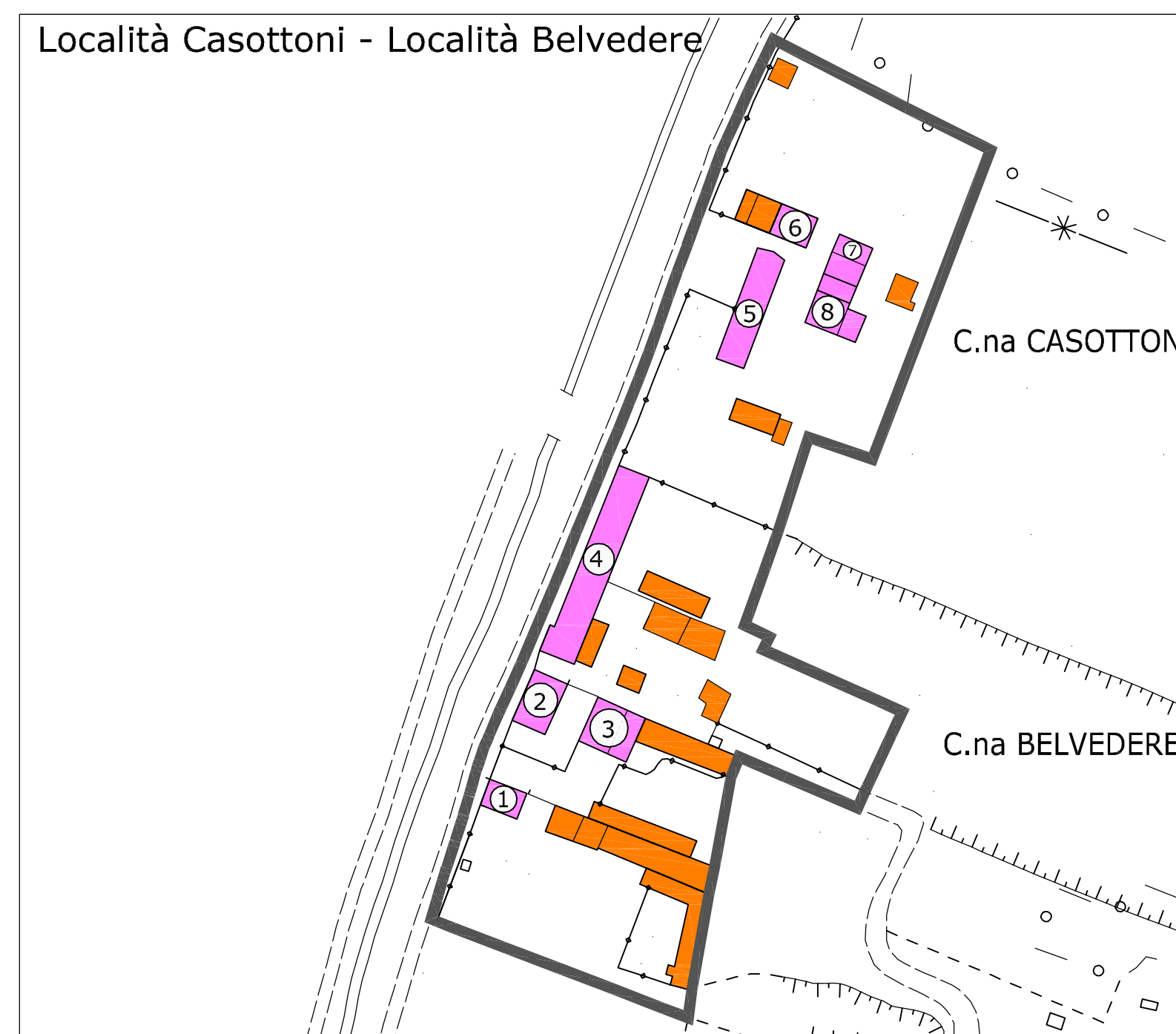
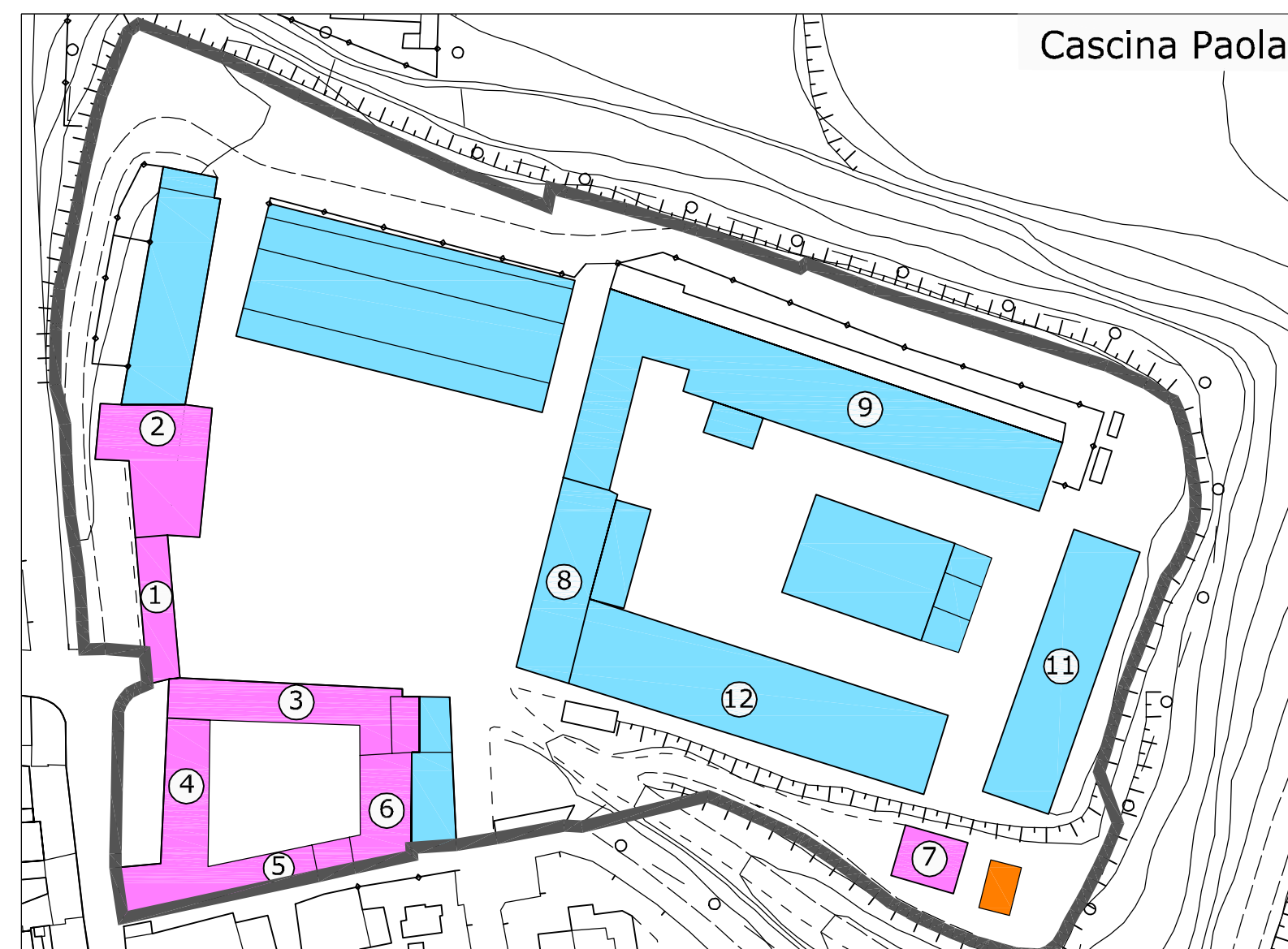


LEGENDA

-  Perimetro isolato
-  Identificazione isolato
-  Identificazione edificio
-  Attrezzature commerciali - ristorante
-  Attrezzature civiche
-  Attrezzature religiose
-  Residenza
-  Box - Autorimessa
-  Accessori alla residenza
-  Edifici agricoli dismessi
-  Edifici - attrezzature agricole



COMUNE DI CARBONARA AL TICINO  
 Provincia di Pavia



# PGT 2010

ai sensi della L.R. 11 marzo 2005, n. 12 e s.m.i.

PIANO DELLE REGOLE

**Progettisti Incaricati**

*Pianificazione Urbanistica*  
 dott. ing. Fabrizio Sisti - Stradella (PV)  
 dott. arch. Marco Selicorni - Pavia (PV)  
*Valutazione Ambientale Strategica*  
 dott. ing. Marco Pompilio - Pavia  
*Valutazione di Incidenza*  
 prof. Graziano Rossi - Carbonara al Ticino (PV)  
*Componente geologica e sismica*  
 dott. geol. Patrizia Bellinzona - Corana (PV)  
*Componente acustica*  
 Lardera & Associati, Studio di Ingegneria - Pavia

**Collaboratori pianificazione urbanistica**

dott. arch. Cristiano Alberti  
 dott. ing. arch. Viola Cappelletti  
 dott. Federico Cattaneo

**Sindaco**

Sig. Germano Miatton

**Responsabile del procedimento**

geom. Gilberto Gorla

**Segretario del Comune**

dott.ssa Flavia Fulvio

**Tavola PR.02.a2**  
 PERIMETRAZIONE DEI TESSUTI STORICI E DESTINAZIONE D'USO  
 Canarazzo, C.na Paola, C.na Belvedere, C.na Casottoni  
 C.na Sant'Antonio, C.na Finta Battaglia  
 Nuclei interni alla zona IC  
 Modificata a seguito accoglimento osservazioni  
 scala 1:1.000 maggio 2011